

OBSAH ČÁSTI N.1.5.  
Geodetické podklady  
"Rekonstrukce a doplnění závor na přejezdu P751 v km 56,357 na trati Domažlice- Planá"

1	Tabulka dotčených pozemků									
2	Výpisy z katastru nemovitostí									
3	Souhlasy majitelů pozemků									

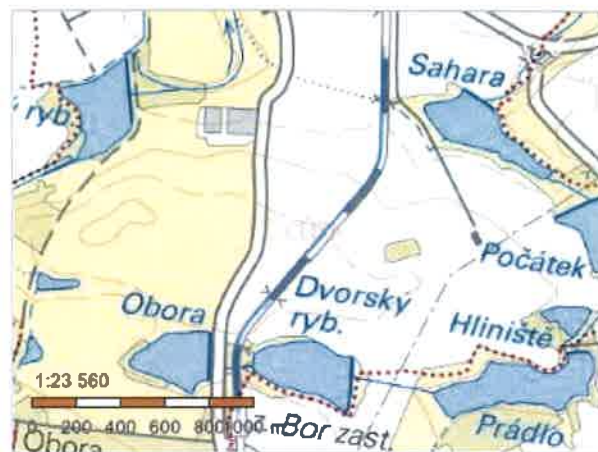
Seznam majitelů pozemků

Název akce: Rekonstrukce a doplnění závor na přejezdu P751 v km 56,357 na trati Domažlice - Planá

	Vlastnické právo / Právo hospodařit s majetkem státu	Adresa	PSČ	Město, obec	Obec	Parcelní číslo	Číslo LV	Druh pozemku	Katastrální území
1	Česká republika / Správa železnic, státní organizace	Dlážděná 1003/7, Nové město	110 00	Praha 1	Bor	2606/2	254	ostatní plocha	Bor u Tachova
2	Česká republika / Správa železnic, státní organizace	Dlážděná 1003/7, Nové město	110 00	Praha 1	Bor	2606/1	254	ostatní plocha	Bor u Tachova
3	Česká republika / Správa železnic, státní organizace	Dlážděná 1003/7, Nové město	110 00	Praha 1	Bor	2608/1	254	ostatní plocha	Bor u Tachova
4	Česká republika / Správa železnic, státní organizace	Dlážděná 1003/7, Nové město	110 00	Praha 1	Bor	2601/8	254	ostatní plocha	Bor u Tachova
5	České Dráhy, a.s.	nábřeží Ludvíka Svobody 1222/12, Nové Město	110 00	Praha 1	Bor	2601/1	1442	ostatní plocha	Bor u Tachova
6	Město Bor	náměstí Republiky 1	348 02	Bor	Bor	2475/13	1	ostatní plocha	Bor u Tachova
7	Město Bor	náměstí Republiky 1	348 02	Bor	Bor	2475/2	1	ostatní plocha	Bor u Tachova
8	Město Bor	náměstí Republiky 1	348 02	Bor	Bor	2616	1	ostatní plocha	Bor u Tachova
9	Město Bor	náměstí Republiky 1	348 02	Bor	Bor	2475/4	1	ostatní plocha	Bor u Tachova
10	Město Bor	náměstí Republiky 1	348 02	Bor	Bor	309/2	1	trvalý travní porost	Bor u Tachova
11	Pízeňský kraj, Správa a údržba silnic Pízeňského kraje, příspěvková organizace	Škroupova 1760/18	301 00	Pízeň	Bor	2475/1	267	ostatní plocha	Bor u Tachova
12	Pízeňský kraj, Správa a údržba silnic Pízeňského kraje, příspěvková organizace	Škroupova 1760/18	301 00	Pízeň	Bor	2475/10	267	ostatní plocha	Bor u Tachova

## Informace o pozemku

Parcelní číslo:	<a href="#">2606/2</a>
Obec:	<a href="#">Bor [560758]</a>
Katastrální území:	<a href="#">Bor u Tachova [607304]</a>
Číslo LV:	<a href="#">254</a>
Výměra [m <sup>2</sup> ]:	23210
Typ parcely:	Parcela katastru nemovitostí
Mapový list:	
Určení výměry:	Graficky nebo v digitalizované mapě
Způsob využití:	dráha
Druh pozemku:	ostatní plocha



## Vlastníci, jiní oprávnění

Vlastnické právo

Podíl

Česká republika

Právo hospodářit s majetkem státu

Podíl

Správa železnic, státní organizace, Dlážděná 1003/7, Nové Město, 11000 Praha 1

## Způsob ochrany nemovitosti

Nejsou evidovány žádné způsoby ochrany.

## Seznam BPEJ

Parcela nemá evidované BPEJ.

## Omezení vlastnického práva

T

Věcné břemeno (podle listiny)

Věcné břemeno zřizování a provozování vedení

## Jiné zápisy

Typ

Změna výměr obnovou operátu

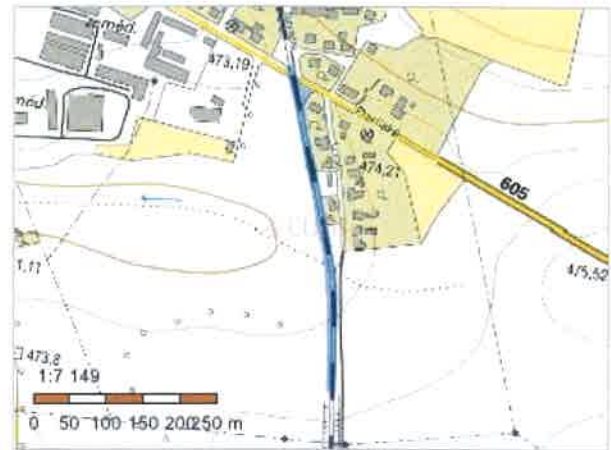
➤ Řízení, v rámci kterých byl k nemovitosti zapsán cenový údaj

Nemovitost je v územním obvodu, kde státní správu katastru nemovitostí ČR vykonává [Katastrální úřad pro Plzeňský kraj](#), [Katastrální pracoviště Tachov](#)

Zobrazené údaje mají informativní charakter. Platnost dat k 17.06.2021 09:00.

## Informace o pozemku

Parcelní číslo:	<a href="#">2606/1</a>
Obec:	<a href="#">Bor [560758]</a>
Katastrální území:	<a href="#">Bor u Tachova [607304]</a>
Číslo LV:	<a href="#">254</a>
Výměra [m <sup>2</sup> ]:	5212
Typ parcely:	Parcela katastru nemovitostí
Mapový list:	
Určení výměry:	Graficky nebo v digitalizované mapě
Způsob využití:	dráha
Druh pozemku:	ostatní plocha



## Vlastníci, jiní oprávnění

Vlastnické právo	Podíl
Česká republika	
Právo hospodařit s majetkem státu	Podíl
Správa železnic, státní organizace, Dlážděná 1003/7, Nové Město, 11000 Praha 1	

## Způsob ochrany nemovitosti

Nejsou evidovány žádné způsoby ochrany.

## Seznam BPEJ

Parcela nemá evidované BPEJ.

## Omezení vlastnického práva

T

Věcné břemeno zřizování a provozování vedení

## Jiné zápisy

Typ

Změna výměr obnovou operátu

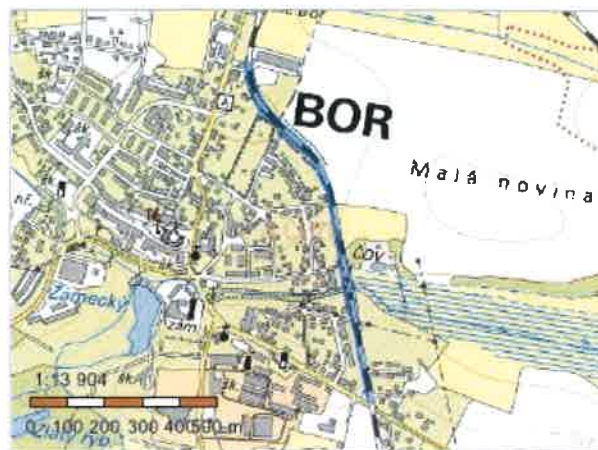
↗ Řízení, v rámci kterých byl k nemovitosti zapsán cenový údaj

Nemovitost je v územním obvodu, kde státní správu katastru nemovitostí ČR vykonává [Katastrální úřad pro Plzeňský kraj, Katastrální pracoviště Tachov](#)

Zobrazené údaje mají informativní charakter. Platnost dat k 17.06.2021 09:00.

## Informace o pozemku

Parcelní číslo:	<a href="#">2608/1</a>
Obec:	<a href="#">Bor [560758]</a>
Katastrální území:	<a href="#">Bor u Tachova [607304]</a>
Číslo LV:	<a href="#">254</a>
Výměra [m <sup>2</sup> ]:	16620
Typ parcely:	Parcela katastru nemovitostí
Mapový list:	
Určení výměry:	Ze souřadnic v S-JTSK
Způsob využití:	dráha
Druh pozemku:	ostatní plocha



## Vlastníci, jiní oprávnění

Vlastnické právo

Podíl

Česká republika

Právo hospodářit s majetkem státu

Podíl

Správa železnic, státní organizace, Dlážděná 1003/7, Nové Město, 11000 Praha 1

## Způsob ochrany nemovitosti

Nejsou evidovány žádné způsoby ochrany.

## Seznam BPEJ

Parcela nemá evidované BPEJ.

## Omezení vlastnického práva

T

Věcné břemeno (podle listiny)

Věcné břemeno zřizování a provozování vedení

## Jiné zápisy

Typ

Změna výměr obnovou operátu

🚧 Řízení, v rámci kterých byl k nemovitosti zapsán cenový údaj

Nemovitost je v územním obvodu, kde státní správu katastru nemovitostí ČR vykonává [Katastrální úřad pro Plzeňský kraj, Katastrální pracoviště Tachov](#)

Zobrazené údaje mají informativní charakter. Platnost dat k 17.06.2021 09:00.

## Informace o pozemku

Parcelní číslo:	<a href="#">2601/8</a>
Obec:	<a href="#">Bor [560758]</a>
Katastrální území:	<a href="#">Bor u Tachova [607304]</a>
Číslo LV:	<a href="#">254</a>
Výměra [m <sup>2</sup> ]:	548
Typ parcely:	Parcela katastru nemovitostí
Mapový list:	
Určení výměry:	Ze souřadnic v S-JTSK
Způsob využití:	dráha
Druh pozemku:	ostatní plocha



## Vlastníci, jiní oprávnění

Vlastnické právo	Podíl
Česká republika	
Právo hospodařit s majetkem státu	Podíl
Správa železnic, státní organizace, Dlážděná 1003/7, Nové Město, 11000 Praha 1	

## Způsob ochrany nemovitosti

Nejsou evidovány žádné způsoby ochrany.

## Seznam BPEJ

Parcela nemá evidované BPEJ.

## Omezení vlastnického práva

T
Věcné břemeno (podle listiny)

## Jiné zápisy

Typ
Změna výměr obnovou operátu

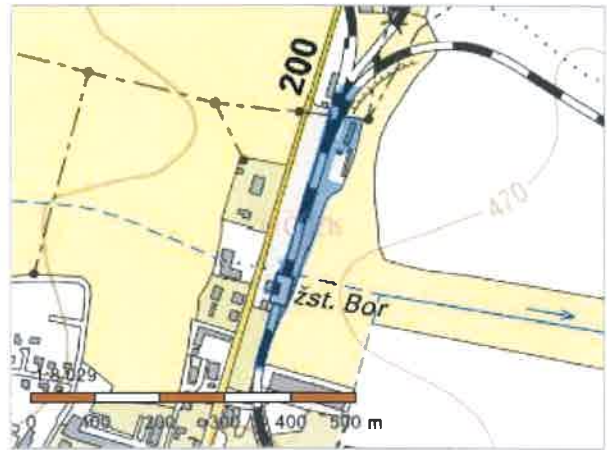
📍 Řízení, v rámci kterých byl k nemovitosti zapsán cenový údaj

Nemovitost je v územním obvodu, kde státní správu katastru nemovitostí ČR vykonává [Katastrální úřad pro Plzeňský kraj, Katastrální pracoviště Tachov](#)

Zobrazené údaje mají informativní charakter. Platnost dat k 17.06.2021 09:00.

## Informace o pozemku

Parcelní číslo:	<a href="#">2601/1</a>
Obec:	<a href="#">Bor [560758]</a>
Katastrální území:	<a href="#">Bor u Tachova [607304]</a>
Číslo LV:	<a href="#">1442</a>
Výměra [m <sup>2</sup> ]:	13218
Typ parcely:	Parcela katastru nemovitostí
Mapový list:	
Určení výměry:	Ze souřadnic v S-JTSK
Způsob využití:	dráha
Druh pozemku:	ostatní plocha



## Vlastníci, jiní oprávnění

Vlastnické právo

Podíl

České dráhy, a.s., nábreží Ludvíka Svobody 1222/12, Nové Město, 11000 Praha 1

## Způsob ochrany nemovitosti

Nejsou evidovány žádné způsoby ochrany.

## Seznam BPEJ

Parcela nemá evidované BPEJ.

## Omezení vlastnického práva

Nejsou evidována žádná omezení.

## Jiné zápisy

Nejsou evidovány žádné jiné zápisy.



➤ Řízení, v rámci kterých byl k nemovitosti zapsán cenový údaj

Nemovitost je v územním obvodu, kde státní správu katastru nemovitostí ČR vykonává [Katastrální úřad pro Plzeňský kraj, Katastrální pracoviště Tachov](#)

Zobrazené údaje mají informativní charakter. Platnost dat k 17.06.2021 09:00.



## Informace o pozemku

Parcelní číslo: [2475/13](#)   
 Obec: [Bor \[560758\]](#)   
 Katastrální území: [Bor u Tachova \[607304\]](#)  
 Číslo LV: [1](#)  
 Výměra [m<sup>2</sup>]: 923  
 Typ parcely: Parcela katastru nemovitostí  
 Mapový list:  
 Určení výměry: Graficky nebo v digitalizované mapě  
 Způsob využití: ostatní komunikace  
 Druh pozemku: ostatní plocha



## Vlastníci, jiní oprávnění

Vlastnické právo

Podíl

Město Bor, náměstí Republiky 1, 34802 Bor

## Způsob ochrany nemovitosti

Nejsou evidovány žádné způsoby ochrany.

## Seznam BPEJ

Parcela nemá evidované BPEJ.

## Omezení vlastnického práva


Typ


Věcné břemeno (podle listiny)

Věcné břemeno zřizování a provozování vedení

## Jiné zápisy

Nejsou evidovány žádné jiné zápisy.

 Řízení, v rámci kterých byl k nemovitosti zapsán cenový údaj

Nemovitost je v územním obvodu, kde státní správu katastru nemovitostí ČR vykonává [Katastrální úřad pro Plzeňský kraj](#), [Katastrální pracoviště Tachov](#) 

Zobrazené údaje mají informativní charakter. Platnost dat k 17.06.2021 09:00.



## Informace o pozemku

Parcelní číslo:	<a href="#">2475/2</a>
Obec:	<a href="#">Bor [560758]</a>
Katastrální území:	<a href="#">Bor u Tachova [607304]</a>
Číslo LV:	<a href="#">1</a>
Výměra [m <sup>2</sup> ]:	588
Typ parcely:	Parcela katastru nemovitostí
Mapový list:	
Určení výměry:	Ze souřadnic v S-JTSK
Způsob využití:	ostatní komunikace
Druh pozemku:	ostatní plocha



## Vlastníci, jiní oprávnění

Vlastnické právo

Podíl

Město Bor, náměstí Republiky 1, 34802 Bor

## Způsob ochrany nemovitosti

Nejsou evidovány žádné způsoby ochrany.

## Seznam BPEJ

Parcela nemá evidované BPEJ.

## Omezení vlastnického práva

Typ

Věcné břemeno (podle listiny)

Věcné břemeno užívání

## Jiné zápisy

Typ

Změna výměr obnovou operátu

📍 Řízení, v rámci kterých byl k nemovitosti zapsán cenový údaj

Nemovitost je v územním obvodu, kde státní správu katastru nemovitostí ČR vykonává [Katastrální úřad pro Plzeňský kraj, Katastrální pracoviště Tachov](#)

Zobrazené údaje mají informativní charakter. Platnost dat k 17.06.2021 09:00.

## Informace o pozemku

Parcelní číslo:	<a href="#">2616</a>
Obec:	<a href="#">Bor [560758]</a>
Katastrální území:	<a href="#">Bor u Tachova [607304]</a>
Číslo LV:	<a href="#">1</a>
Výměra [m <sup>2</sup> ]:	865
Typ parcely:	Parcela katastru nemovitostí
Mapový list:	
Určení výměry:	Ze souřadnic v S-JTSK
Způsob využití:	ostatní komunikace
Druh pozemku:	ostatní plocha



## Vlastníci, jiní oprávnění

Vlastnické právo

Podíl

Město Bor, náměstí Republiky 1, 34802 Bor

## Způsob ochrany nemovitosti

Nejsou evidovány žádné způsoby ochrany.

## Seznam BPEJ

Parcela nemá evidované BPEJ.

## Omezení vlastnického práva

Typ

Věcné břemeno (podle listiny)

Věcné břemeno užívání

## Jiné zápisy

Typ

Změna výměr obnovou operátu

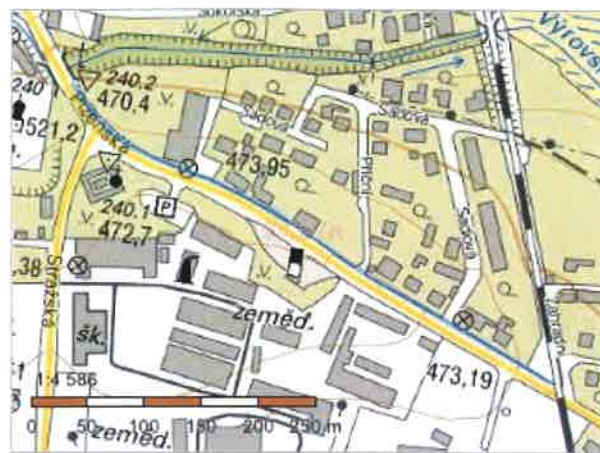
➦ Řízení, v rámci kterých byl k nemovitosti zapsán cenový údaj

Nemovitost je v územním obvodu, kde státní správu katastru nemovitostí ČR vykonává [Katastrální úřad pro Plzeňský kraj](#), [Katastrální pracoviště Tachov](#)

Zobrazené údaje mají informativní charakter. Platnost dat k 17.06.2021 09:00.

## Informace o pozemku

Parcelní číslo:	<a href="#">2475/4</a>
Obec:	<a href="#">Bor [560758]</a>
Katastrální území:	<a href="#">Bor u Tachova [607304]</a>
Číslo LV:	<a href="#">1</a>
Výměra [m <sup>2</sup> ]:	1473
Typ parcely:	Parcela katastru nemovitostí
Mapový list:	
Určení výměry:	Ze souřadnic v S-JTSK
Způsob využití:	ostatní komunikace
Druh pozemku:	ostatní plocha



## Vlastníci, jiní oprávnění

Vlastnické právo

Podíl

Město Bor, náměstí Republiky 1, 34802 Bor

## Způsob ochrany nemovitosti

Nejsou evidovány žádné způsoby ochrany.

## Seznam BPEJ

Parcela nemá evidované BPEJ.

## Omezení vlastnického práva

Typ

Věcné břemeno (podle listiny)

Věcné břemeno užívání

## Jiné zápisy

Typ

Změna výměr obnovou operátu

✓ Řízení, v rámci kterých byl k nemovitosti zapsán cenový údaj

Nemovitost je v územním obvodu, kde státní správu katastru nemovitostí ČR vykonává [Katastrální úřad pro Plzeňský kraj, Katastrální pracoviště Tachov](#)

Zobrazené údaje mají informativní charakter. Platnost dat k 17.06.2021 09:00.

## Informace o pozemku

Parcelní číslo: [309/2](#) ↗  
 Obec: [Bor \[560758\]](#) ↗  
 Katastrální území: [Bor u Tachova \[607304\]](#)  
 Číslo LV: [1](#)  
 Výměra [m<sup>2</sup>]: 333  
 Typ parcely: Parcela katastru nemovitostí  
 Mapový list:  
 Určení výměry: Ze souřadnic v S-JTSK  
 Druh pozemku: trvalý travní porost



## Vlastníci, jiní oprávnění

Vlastnické právo

Podíl

Město Bor, náměstí Republiky 1, 34802 Bor

## Způsob ochrany nemovitosti

Název

zemědělský půdní fond

## Seznam BPEJ

BPEJ Výměra

[55303](#) ↗ 333

## Omezení vlastnického práva

Typ

Vecné břemeno (podle listiny)

## Jiné zápisy

Typ

Změna výměr obnovou operátu

↗ Řízení, v rámci kterých byl k nemovitosti zapsán cenový údaj

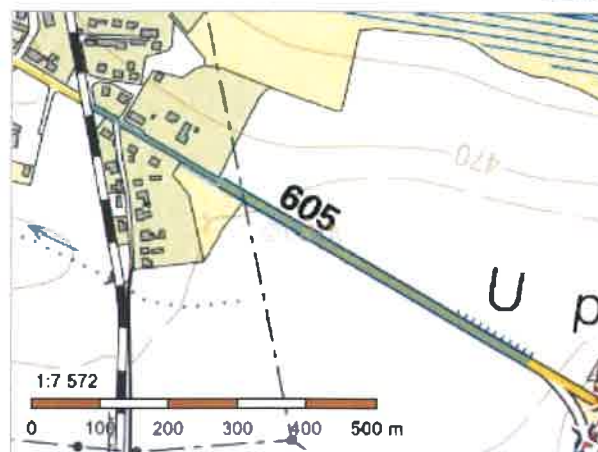
Nemovitost je v územním obvodu, kde státní správu katastru nemovitostí ČR vykonává [Katastrální úřad pro Plzeňský kraj, Katastrální pracoviště Tachov](#) ↗

Zobrazené údaje mají informativní charakter. Platnost dat k 17.06.2021 09:00.

## Informace o pozemku

N.1.5 - 2

Parcelní číslo:	<a href="#">2475/1</a>
Obec:	<a href="#">Bor [560758]</a>
Katastrální území:	<a href="#">Bor u Tachova [607304]</a>
Číslo LV:	<a href="#">267</a>
Výměra [m <sup>2</sup> ]:	10560
Typ parcely:	Parcela katastru nemovitostí
Mapový list:	
Určení výměry:	Graficky nebo v digitalizované mapě
Způsob využití:	silnice
Druh pozemku:	ostatní plocha



## Vlastníci, jiní oprávnění

Vlastnické právo	Podíl
Plzeňský kraj, Škroupova 1760/18, Jižní Předměstí, 30100 Plzeň	
Hospodaření se svěřeným majetkem kraje	Podíl
Správa a údržba silnic Plzeňského kraje, příspěvková organizace, Koterovská 462/162, Koterov, 32600 Plzeň	

## Způsob ochrany nemovitosti

Nejsou evidovány žádné způsoby ochrany.

## Seznam BPEJ

Parcela nemá evidované BPEJ.

## Omezení vlastnického práva

T
Věcné břemeno (podle listiny)

## Jiné zápisy

Nejsou evidovány žádné jiné zápisy.

- ✓ Řízení, v rámci kterých byl k nemovitosti zapsán cenový údaj

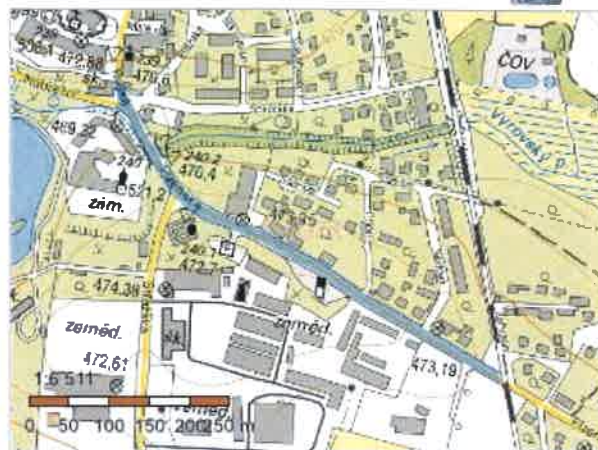
Nemovitost je v územním obvodu, kde státní správu katastru nemovitostí ČR vykonává [Katastrální úřad pro Plzeňský kraj, Katastrální pracoviště Tachov](#)

Zobrazené údaje mají informativní charakter. Platnost dat k 17.06.2021 09:00.



## Informace o pozemku

Parcelní číslo:	<a href="#">2475/10</a>
Obec:	<a href="#">Bor [560758]</a>
Katastrální území:	<a href="#">Bor u Tachova [607304]</a>
Číslo LV:	<a href="#">267</a>
Výměra [m <sup>2</sup> ]:	6722
Typ parcely:	Parcela katastru nemovitostí
Mapový list:	
Určení výměry:	Graficky nebo v digitalizované mapě
Způsob využití:	silnice
Druh pozemku:	ostatní plocha



## Vlastníci, jiní oprávnění

Vlastnické právo

Podíl

Plzeňský kraj, Škroupova 1760/18, Jižní Předměstí, 30100 Plzeň

Hospodaření se svěřeným majetkem kraje

Podíl

Správa a údržba silnic Plzeňského kraje, příspěvková organizace, Koterovská 462/162, Koterov, 32600 Plzeň

## Způsob ochrany nemovitosti

Nejsou evidovány žádné způsoby ochrany.

## Seznam BPEJ

Parcela nemá evidované BPEJ.

## Omezení vlastnického práva

T

Věcné břemeno (podle listiny)

## Jiné zápisy

Nejsou evidovány žádné jiné zápisy.

➤ Řízení, v rámci kterých byl k nemovitosti zapsán cenový údaj

Nemovitost je v územním obvodu, kde státní správu katastru nemovitostí ČR vykonává [Katastrální úřad pro Plzeňský kraj](#), [Katastrální pracoviště Tachov](#)

Zobrazené údaje mají informativní charakter. Platnost dat k 17.06.2021 09:00.